

**Российская Федерация
Республика Башкортостан**

**ПАСПОРТ ДОСТУПНОСТИ
Объекта социальной инфраструктуры (ОСИ)**

Отчет о проведенном обследовании объекта:

**Государственное автономное
учреждение здравоохранения
Республики Башкортостан
Санаторий «Дуслык»
ГО город Уфа**

**Адрес: Республика Башкортостан,
г. Уфа, ул. Рихарда Зорге, 71/1**

г. Уфа
2019 год

ОБОЗНАЧЕНИЯ И СОКРАЩЕНИЯ

Общие:

- **АИС** - автоматизированная информационная система
- **ВОГ** - Всероссийское общество глухих
- **ВОЗ** - Всемирная Организация Здравоохранения
- **ВОИ** - Всероссийское общество инвалидов
- **ВОС** - Всероссийское общество слепых
- **ВСН** - Ведомственные строительные нормы
- **ГОСТ Р** - Государственный стандарт РФ
- **ИОГВ** - исполнительный орган государственной власти
- **ИПР** - индивидуальная программа реабилитации инвалида (ребенка-инвалида)
- **КоАП** - Кодекс Российской Федерации об административных правонарушениях
- **КД** - коэффициент уровня доступности
- **МГН** - маломобильные группы населения
- **МДС** - Методические документы в строительстве
- **МКФ** - Международная классификация функционирования, ограничений жизнедеятельности и здоровья
- **НПБ** - нормы пожарной безопасности
- **ООИ** - общественная организация инвалидов
- **ООН** - Организация объединенных наций
- **ОСИ** - объект социальной инфраструктуры
- **ОСЗН** - орган социальной защиты населения
- **ПД** - показатель состояния доступности
- **РДС** - Руководящий документ системы
- **РФ** - Российская Федерация
- **СНиП** - Строительные нормы и правила РФ
- **СО** - социальное обслуживание
- **СП** - Свод правил по проектированию и строительству
- **СПАС** - служба поддержки адаптивной среды
- **ТСН** - Территориальные строительные нормы
- **ТСР** - техническое средство реабилитации
- **УСО** - учреждение социального обслуживания

Категории инвалидов

- Г - инвалиды с нарушениями слуха
- К - инвалиды, передвигающиеся на креслах-колясках
- О - (ОДА) инвалиды с нарушениями опорно-двигательного аппарата
- С - инвалиды с нарушениями зрения
- У - инвалиды с нарушениями умственного развития

Состояние доступности объекта (зоны)

- ДП - доступно полностью
- ДЧ - доступно частично
- ДУ - доступно условно
- «ВНД» - временно недоступно

Вариант организации доступности объекта (формы обслуживания)

- «А» - доступность всех зон и помещений - универсальная
- «Б» - доступны специально выделенные участки и помещения
- «ДУ» - доступность условная: дополнительная помощь сотрудника, услуги на дому, дистанционно
- «ВНД» - не организована доступность

Вид работ по адаптации (в соответствии с классификатором)

- ТР - текущий ремонт
- ПСД - подготовка проектно-сметной документации
- Стр - строительство
- КР - капитальный ремонт
- Рек - реконструкция
- Орг - организация альтернативной формы обслуживания и другие организационные мероприятия

АНКЕТА
(информация об объекте)
К ПАСПОРТУ ДОСТУПНОСТИ
№ 1

1. Общие сведения об объекте

- 1.1. Наименование (вид) объекта Государственное автономное учреждение здравоохранения Республики Башкортостан санаторий для детей, в том числе для детей с родителями «Дуслык» города Уфа
- 1.2. Адрес объекта: 450075, Республика Башкортостан, г. Уфа, Октябрьский район, ул. Рихарда Зорге, д. 71/1
- 1.3. Сведения о размещении объекта:
- нежилые помещения на 4 этажах, 2422,5 кв. м.
- 1.4. Год постройки здания 1972 г. последнего капитального ремонта 2008 г.
- 1.5. Дата предстоящих плановых ремонтных работ: текущего 2019 г., капитального 2020 г.

сведения об организации, расположенной на объекте

- 1.6. Название организации (учреждения), (полное юридическое наименование – согласно Положению, краткое наименование) Государственное автономное учреждение здравоохранения Республики Башкортостан санаторий для детей, в том числе для детей с родителями «Дуслык» города Уфа, ГАУЗ РБ санаторий «Дуслык» г. Уфа
- 1.7. Юридический адрес организации (учреждения) 450075, Республика Башкортостан, г. Уфа, Октябрьский район, ул. Рихарда Зорге, д. 71/1
- 1.8. Основание для пользования объектом (оперативное управление, аренда, собственность) оперативное управление
- 1.9. Форма собственности (государственная, негосударственная) – государственная
- 1.10. Территориальная принадлежность (федеральная, региональная, муниципальная) – региональная
- 1.11. Вышестоящая организация Министерство здравоохранения Республики Башкортостан
- 1.12. Адрес вышестоящей организации, другие координаты 450002, Республика Башкортостан, г. Уфа, ул. Тукаева, д. 23

2. Характеристика деятельности организации на объекте

- 2.1 Сфера деятельности – здравоохранение
- 2.2 Виды оказываемых услуг – предоставление санаторно-курортной помощи детям
- 2.3 Форма оказания услуг: – на объекте
- 2.4 Категории обслуживаемого населения по возрасту: - дети с 5 до 14, дети с родителями
- 2.5 Категории обслуживаемых инвалидов –
- 2.6 Плановая мощность: посещаемость (количество обслуживаемых в день), вместимость, пропускная способность – 160 человек.
- 2.7 Участие в исполнении ИПР инвалида, ребенка-инвалида (да, нет) – нет

3. Состояние доступности объекта для инвалидов и других маломобильных групп населения (МГН)

- 3.1 Путь следования к объекту пассажирским транспортом – трамвай: 5, 10, 18
(описать маршрут движения с использованием пассажирского транспорта)
наличие адаптированного пассажирского транспорта к объекту - трамвай: 5

3.2 Путь к объекту от ближайшей остановки пассажирского транспорта:

3.2.1 расстояние до объекта от остановки транспорта 800 м

3.2.2 время движения (пешком) 10 мин

3.2.3 наличие выделенного от проезжей части пешеходного пути (*да, нет*) – да

3.2.4 Перекрестки: есть, нерегулируемый

3.2.5 Информация на пути следования к объекту: есть, за 150 метров до объекта

3.2.6 Перепады высоты на пути: есть, нет – есть

Их обустройство для инвалидов на коляске: да, нет – да

3.3 Вариант организации доступности (формы обслуживания)* с учетом СП 35-101-2001

№№ п/п	Категория инвалидов (вид нарушения)	Вариант организации доступности объекта
1.	Все категории инвалидов и МГН	ДУ
	<i>в том числе инвалиды:</i>	
2	передвигающиеся на креслах-колясках	ДУ
3	с нарушениями опорно-двигательного аппарата	Б
4	с нарушениями зрения	ДУ
5	с нарушениями слуха	Б
6	с нарушениями умственного развития	Б

* - указывается один из вариантов: «А», «Б», «ДУ», «ВНД»

4. Управленческое решение (предложения по адаптации основных структурных элементов объекта)

№ п \п	Основные структурно-функциональные зоны объекта	Рекомендации по адаптации объекта (вид работы)*
1	Территория, прилегающая к зданию (участок)	Организационные мероприятия Текущий ремонт
2	Вход (входы) в здание	Капитальный ремонт Текущий ремонт Организационные мероприятия
3	Путь (пути) движения внутри здания (в т. ч. пути эвакуации)	Капитальный ремонт Текущий ремонт Организационные мероприятия Индивидуальное решение с ТСР
4	Зона целевого назначения здания (целевого посещения объекта)	Капитальный ремонт Текущий ремонт Организационные мероприятия
5	Санитарно-гигиенические помещения	Капитальный ремонт Организационные мероприятия
6	Система информации на объекте (на всех зонах)	Организационные мероприятия Текущий ремонт Индивидуальное решение с ТСР
7	Пути движения к объекту (от остановки транспорта)	Организационные мероприятия
8.	Все зоны и участки	Капитальный ремонт Текущий ремонт Организационные мероприятия Индивидуальное решение с ТСР

* - указывается один из вариантов (видов работ): не нуждается; ремонт (текущий, капитальный); индивидуальное решение с ТСР; технические решения невозможны – организация альтернативной формы обслуживания

Согласовано

Председатель БРО ВОИ

Ротов О. Л.



2019 г.

Утверждаю

Председатель комиссии

Хасанова Л. Р.

« » 2019 г.

АКТ ОБСЛЕДОВАНИЯ ОБЪЕКТА К ПАСПОРТУ ДОСТУПНОСТИ

№ 1

г. Уфа

Наименование территориального
образования субъекта РФ

«03» апреля 2019 г.

1. Общие сведения об объекте

- 1.1. Наименование (вид) объекта Государственное автономное учреждение здравоохранения Республики Башкортостан санаторий для детей, в том числе для детей с родителями «Дуслык» города Уфа
- 1.2. Адрес объекта: 450075, Республика Башкортостан, г. Уфа, Октябрьский район, ул. Рихарда Зорге, д. 71/1
- 1.3. Сведения о размещении объекта:
- нежилые помещения на 4 этажах, 2422,5 кв. м.
 - наличие прилегающего земельного участка (да, нет) - да
- 1.4. Год постройки здания 1972 г. последнего капитального ремонта 2008 г.
- 1.5. Дата предстоящих плановых ремонтных работ: текущего 2019 г., капитального 2020 г.
- 1.6. Название организации (учреждения), (полное юридическое наименование – согласно Положению, краткое наименование) Государственное автономное учреждение здравоохранения Республики Башкортостан санаторий для детей, в том числе для детей с родителями «Дуслык» города Уфа, ГАУЗ РБ санаторий «Дуслык» г.Уфа
- 1.7. Юридический адрес организации (учреждения) 450075, Республика Башкортостан, г. Уфа, Октябрьский район, ул. Рихарда Зорге, д. 71/1

2. Характеристика деятельности организации на объекте

Дополнительная информация – Здравоохранение

3. Состояние доступности объекта

3.1 Путь следования к объекту пассажирским транспортом – трамвай: 5, 10, 18

(описать маршрут движения с использованием пассажирского транспорта)

наличие адаптированного пассажирского транспорта к объекту - трамвай: 5

3.2 Путь к объекту от ближайшей остановки пассажирского транспорта:

3.2.1 расстояние до объекта от остановки транспорта 800 м

3.2.2 время движения (пешком) 10 мин

3.2.3 наличие выделенного от проезжей части пешеходного пути (да, нет) – да

3.2.4 Перекрестки: есть, нерегулируемый

3.2.5 Информация на пути следования к объекту: есть, за 150 метров до объекта

3.2.6 Перепады высоты на пути: есть, нет – есть

Их обустройство для инвалидов на коляске: да, нет – да

3.3 Организация доступности объекта для инвалидов – форма обслуживания

№№ п/п	Категория инвалидов (вид нарушения)	Вариант организации доступности объекта (формы обслуживания)*
1.	Все категории инвалидов и МГН	ДУ
	<i>в том числе инвалиды:</i>	
2	передвигающиеся на креслах-колясках	ДУ
3	с нарушениями опорно-двигательного аппарата	Б
4	с нарушениями зрения	ДУ
5	с нарушениями слуха	Б
6	с нарушениями умственного развития	Б

* - указывается один из вариантов: «А», «Б», «ДУ», «ВНД»

3.4 Состояние доступности основных структурно-функциональных зон

№ № п/п	Основные структурно- функциональные зоны	Состояние доступности, в том числе для основных категорий инвалидов**	Приложение	
			№ на плане	№ фото
1	Территория, прилегающая к зданию (участок)	ДЧ-И (К, О, Г, У) ДУ (С)		№ 1, 2
2	Вход (входы) в здание	ДП-И (Г, У) ДУ (К, С, О)		№ 3-5
3	Путь (пути) движения внутри здания (в т. ч. пути эвакуации)	ДЧ-И (Г, У) ДУ (С, К, О)		№ 6-9
4	Зона целевого назначения здания (целевого посещения объекта)	ДЧ-И (О, У) ДУ (К, С, Г)		№ 10- 13
5	Санитарно-гигиенические помещения	ДЧ-И (Г, У) ДУ (О, С) ВНД (К)		№ 14, 15
6	Система информации и связи (на всех зонах)	ДЧ-И (К, У, О) ДУ (С, Г)		
7	Пути движения к объекту (от остановки транспорта)	ДУ		

** Указывается: ДП-В - доступно полностью всем; ДП-И (К, О, С, Г, У) – доступно полностью избирательно (указать категории инвалидов); ДЧ-В - доступно частично всем; ДЧ-И (К, О, С, Г, У) – доступно частично избирательно (указать категории инвалидов); ДУ - доступно условно, ВНД - недоступно

3.5. ИТОГОВОЕ ЗАКЛЮЧЕНИЕ о состоянии доступности: Объект социальной инфраструктуры «Государственное автономное учреждение здравоохранения Республики Башкортостан санаторий для детей, в том числе для детей с родителями «Дуслык» города Уфа» доступен частично для инвалидов с умственными нарушениями, нарушением слуха и с нарушением опорно – двигательного аппарата. Для людей, пользующихся креслом – коляской, и для людей с нарушениями зрения объект доступен условно, так как для адаптации необходимо организовать помощь со стороны сотрудника ОСИ для сопровождения к месту получения услуги.

4. Управленческое решение (проект)

4.1. Рекомендации по адаптации основных структурных элементов объекта:

№ № п \п	Основные структурно-функциональные зоны объекта	Рекомендации по адаптации объекта (вид работы)*
1	Территория, прилегающая к зданию (участок)	Организационные мероприятия Текущий ремонт
2	Вход (входы) в здание	Капитальный ремонт Текущий ремонт Организационные мероприятия
3	Путь (пути) движения внутри здания (в т. ч. пути эвакуации)	Капитальный ремонт Текущий ремонт Организационные мероприятия Индивидуальное решение с ТСР
4	Зона целевого назначения здания (целевого посещения объекта)	Капитальный ремонт Текущий ремонт Организационные мероприятия
5	Санитарно-гигиенические помещения	Капитальный ремонт Организационные мероприятия
6	Система информации на объекте (на всех зонах)	Организационные мероприятия Текущий ремонт Индивидуальное решение с ТСР
7	Пути движения к объекту (от остановки транспорта)	Организационные мероприятия
8.	Все зоны и участки	Капитальный ремонт Текущий ремонт Организационные мероприятия Индивидуальное решение с ТСР

*- указывается один из вариантов (видов работ): не нуждается; ремонт (текущий, капитальный); индивидуальное решение с ТСР; технические решения невозможны – организация альтернативной формы обслуживания

4.2. Период проведения работ по мере финансирования, 2019 - 2025 гг.
в рамках исполнения Плана проведения необходимых мероприятий по повышению значений показателей доступности объектов и предоставляемых услуг для инвалидов и МГН
(указывается наименование документа: программы, плана)

4.3 Ожидаемый результат (по состоянию доступности) после выполнения работ по адаптации 100 % доступность объекта для инвалидов
Оценка результата исполнения программы, плана (по состоянию доступности)

4.4. Для принятия решения требуется, не требуется (нужное подчеркнуть):

4.4.1. согласование на Комиссии

(наименование Комиссии по координации деятельности в сфере обеспечения доступной среды жизнедеятельности для инвалидов и других МГН)

4.4.2. согласование работ с надзорными органами (в сфере проектирования и строительства, архитектуры, охраны памятников, другое - указать)

4.4.3. техническая экспертиза; разработка проектно-сметной документации;

4.4.4. согласование с вышестоящей организацией (собственником объекта);

4.4.5. согласование с общественными организациями инвалидов

4.4.6. другое Имеется заключение уполномоченной организации о состоянии доступности объекта (*наименование документа и выдавшей его организации, дата*), прилагается – не имеется

4.7. Информация может быть размещена (обновлена) на Карте доступности субъекта РФ

(*наименование сайта, портала*)

5. Особые отметки

ПРИЛОЖЕНИЯ:

Результаты обследования:

- | | |
|--|----------------|
| 1. Территории, прилегающей к объекту | на <u>3</u> л. |
| 2. Входа (входов) в здание | на <u>5</u> л. |
| 3. Путей движения в здании | на <u>6</u> л. |
| 4. Зоны целевого назначения объекта | на <u>4</u> л. |
| 5. Санитарно-гигиенических помещений | на <u>4</u> л. |
| 6. Системы информации (и связи) на объекте | на <u>3</u> л. |

Результаты фотофиксации на объекте _____ на _____ л.

Поэтажные планы, паспорт БТИ _____ на _____ л.

Другое (в том числе дополнительная информация о путях движения к объекту)

Заместитель председателя
комиссии

(Должность, Ф.И.О.)

(Подпись)

Члены комиссии:

(Должность, Ф.И.О.)

(Подпись)

Дополнительные члены комиссии:

Эксперт СДС ВОИ «Мир доступный для всех» Кожухов Максим Сергеевич

(Должность, Ф.И.О.)

(Подпись)


Эксперт СДС ВОИ «Мир доступный для всех» Галикеева Ралия Габделхаевна


(Должность, Ф.И.О.)

(Подпись)

**I Результаты обследования:
1. Территории, прилегающей к зданию (участка)**

ГАУЗ РБ санаторий «Дуслык» г. Уфа
Наименование объекта

№ п/п	Наименование функционального элемента	Наличие элемента		Выявленные нарушения и замечания		Работы по адаптации объектов	
		есть/нет	№ на плане	№ фото	Значимо для инвалида (категория)	Содержание	Виды работ
1.1	Вход (входы) на территорию	есть			Замечаний нет		
1.2	Путь (пути) движения на территории	есть		 <p>Фото № 1</p>	С	Тактильно-контрастные указатели, выполняющие функцию предупреждения на покрытии пешеходных путей, следует размещать на расстоянии 0,8-0,9 м до препятствия, входа, начала опасного участка и т.п. Глубина предупреждающего указателя должна быть в пределах 0,5-0,6 м и входить в общее нормируемое расстояние до препятствия. Указатель должен заканчиваться до препятствия на расстоянии	Текущий ремонт

1.3	Лестница (наружная)	нет	-	-	0,3 м. Указатели должны иметь высоту рифов 5 мм. (п. 5.1.10 СП 59.13330.2016)	-	Организационные мероприятия
1.4	Пандус (наружный)	нет	-	-	-	-	Организационные мероприятия
1.5	Автостоянка и парковка	есть	 <p>Фото № 2</p>	Отсутствует выделенное парковочное место для инвалидов.	Выделить места для транспорта инвалидов, в том числе специализированные места для автотранспорта инвалидов на кресле – коляске и обозначить их разметкой и знаками, принятыми ГОСТ Р 52289 и ПДД на поверхности покрытия стоянки, продублировать вертикальными знаками или знаком на вертикальной поверхности в соответствии с ГОСТ 12.4.026, расположенным на высоте от 1,5 до 2 м (п. 5.2.1, 5.2.3, 5.2.4, 6.5.1 СП 59.13330.2016)	К, О, С, Г, У	Организационные мероприятия
	ОБЩИЕ требования к зоне			Недостаток тактильной информации. Отсутствует выделенное парковочное место для инвалидов	Обеспечить беспрепятственное и удобное передвижение МГН по участку (территории) к зданию в соответствии с п. п. 4.1.3 и 4.1.10 СП 59.13330.2012; п. п. 5.1.3 и 5.1.10 СП 59.13330.2016	С	Организационные мероприятия

II Заключение по зоне:

Наименование структурно-функциональной зоны	Состояние доступности* (к пункту 3.4 Акта обследования ОСИ)	Приложение		Рекомендации по адаптации (вид работы)** к пункту 4.1 Акта обследования ОСИ
		№ на плане	№ фото	
Территория, прилегающей к зданию (участок)	ДЧ-И (К, О, Г, У) ДУ (С)		Фото № 1, 2	Организационные мероприятия Текущий ремонт

* указывается: ДП-В - доступно полностью всем; ДП-И (К, О, С, Г, У) – доступно полностью избирательно (указать категории инвалидов); ДЧ-В - доступно частично всем; ДЧ-И (К, О, С, Г, У) – доступно частично избирательно (указать категории инвалидов); ДУ - доступно условно, ВНД - недоступно

**указывается один из вариантов: не нуждается; ремонт (текущий, капитальный); индивидуальное решение с ТСР; технические решения невозможны – организация альтернативной формы обслуживания


Комментарий к заключению: территория, прилегающая к зданию (участок) имеет недостаток информационных составляющих (мнемосхемы на входах, тактильная и контрастная разметка), а также отсутствие специализированных мест для автотранспорта инвалидов.


I Результаты обследования:


2. Входа (входов) в здание

ГАУЗ РБ санаторий «Дуслык» г. Уфа

Наименование объекта

№ п/п	Наименование функционально-планировочного элемента	Наличие элемента		Выявленные нарушения и замечания		Работы по адаптации объектов		
		есть/нет	№ на плане	№ фото	Значимо для инвалида (категория)	Содержание	Виды работ	
2.1	Лестница (наружная)	есть		 <p style="text-align: center;">Фото № 3</p>	О, С	<p>Ступени лестницы запасного выхода имеют разную высоту.</p> <p>Крайевые ступени лестницы не выделены цветом или фактурой.</p> <p>Отсутствуют поручни</p>	<p>Все ступени лестницы в пределах одного марша должны быть одинаковыми по форме в плане, по размерам ширины проступи и высоты подъема ступеней (п. 4.1.12 СП 59.13330.2012)</p> <p>Крайевые ступени лестничных маршей должны быть выделены цветом или фактурой. (п. 4.1.12 СП 59.13330.2012)</p> <p>Вдоль обеих сторон всех пандусов и открытых лестниц необходимо устанавливать ограждения с поручнями. Поручни следует</p>	<p>Капитальный ремонт</p> <p>Текущий ремонт</p> <p>Капитальный ремонт</p>

							<p>располагать на высоте 0,9 м. Завершающие горизонтальные части поручня должны быть длиннее марша лестницы или наклонной части пандуса на 0,3 м и иметь травмобезопасное исполнение. Поручни пандусов и лестниц должны соответствовать требованиям к опорным стационарным устройствам ГОСТ Р 51261. (п. 6.2.11 СП 59.13330.2016)</p>	Капитальный ремонт
2.2 Пандус (наружный)	есть		Отсутствуют поручни.	 <p>Фото № 4</p>	К, О		<p>Пандусы должны иметь двухстороннее ограждение с поручнями на высоте 0,9 м (допустимо от 0,85 до 0,92 м) и 0,7 м с учетом технических требований к опорным стационарным устройствам по ГОСТ Р 51261. Расстояние между поручнями должно быть в пределах 0,9-1,0 м. (п. 4.1.15 СП 59.13330.2012).</p>	Капитальный ремонт
			Уклон пандуса составляет 7 %.		К		<p>Уклон марша пандуса должен быть не круче 1:20 (5%). (п. 4.1.14 СП 59.13330.2012)</p>	Капитальный ремонт

2.3	Входная площадка	есть		Входная площадка не соответствует требованиям нормативных документов.	К, О, С, Г	Входная площадка при входах, доступных МГН, должна иметь: навес, водоотвод, а в зависимости от местных климатических условий - подогрев поверхности покрытия. Размеры входной площадки с пандусом должны быть не менее 2,2х2,2 м. (п. 6.1.4 СП 59.13330.2016)	Капитальный ремонт
2.4	Двери (входные)	есть	 <p>Фото № 5</p>	При открытии одной створки входной двери, её ширина в свету составляет 0,82 м. Отсутствует контрастная маркировка на прозрачных полотнах дверей.	К, О, С, Г, У	<p>Необходимо установить кнопку вызова персонала для оказания ситуационной помощи МГН.</p> <p>При двухстворчатых дверях одна рабочая створка должна иметь ширину, требуемую для однопольных дверей = 0,9 м. (п. 5.1.4 СП 59.13330.2012)</p> <p>Разместить контрастную яркую маркировку высотой не менее 0,1 м и шириной не менее 0,2 м, на уровне не ниже 1,2 м и не выше 1,5 м от поверхности пешеходного пути. (п. 5.1.5 СП 59.13330.2012).</p> <p>Маркировка может быть выполнена с учетом корпоративного дизайна.</p>	Капитальный ремонт Капитальный ремонт Капитальный ремонт

					<p>Входная дверь имеет ненормативную высоту порога 0,035 м.</p> <p>Доводчики не обеспечивают задержку закрытия двери.</p>	К	<p>Высота порога должна быть не более 0.014 м. (п. 5.1.4 СП 59.13330.2012).</p> <p>Следует применять дверные доводчики, обеспечивающие задержку автоматического закрытия дверей, продолжительностью не менее 5 секунд. (п. 5.1.6 СП 59.13330.2012).</p>	Текущий ремонт
2.5	Тамбур	есть		Замечаний нет		К, О		Текущий ремонт
	ОБЩИЕ требования к зоне		Фото № 3-5	<p>Отсутствуют контрастная маркировка на стеклянных полотнах входных дверей.</p> <p>Ненормативная высота порога входной двери.</p> <p>Входная площадка и пандус не соответствуют требованиям нормативных документов.</p> <p>Отсутствуют поручни.</p>	К, О, С, Г, У	<p>Предусмотреть контрастную яркую маркировку дверей.</p> <p>Ширину двери, высоту порога и пандус привести в соответствие с требованиями нормативных документов.</p> <p>Открытую лестницу и пандус следует оборудовать тактильными указателями и поручнями в соответствии с ГОСТ Р 51261 и ГОСТ Р 12.4.026.</p> <p>До проведения ремонтных работ необходимо организовать процедуру оказания помощи со стороны сотрудников ОСИ.</p>	Капитальный ремонт Текущий ремонт Организационные мероприятия	

II Заключение по зоне:

Наименование структурно-функциональной зоны	Состояние доступности* (к пункту 3.4 Акта обследования ОСИ)	Приложение		Рекомендации по адаптации (вид работ)** к пункту 4.1 Акта обследования ОСИ
		№ на плане	№ фото	
Вход в здание	ДП-И (Г, У) ДУ (К, С, О)		Фото № 3-5	Капитальный ремонт Текущий ремонт Организационные мероприятия

* указывается: ДП-В - доступно полностью всем; ДП-И (К, О, С, Г, У) - доступно полностью избирательно (указать категории инвалидов); ДЧ-В - доступно частично всем; ДЧ-И (К, О, С, Г, У) - доступно частично избирательно (указать категории инвалидов); ДУ - доступно условно, ВНД - недоступно

**указывается один из вариантов: не нуждается; ремонт (текущий, капитальный); индивидуальное решение с ТСР; технические решения невозможны - организация альтернативной формы обслуживания

Комментарий к заключению: для людей, использующих кресло-коляску, для людей с нарушениями опорно-двигательного аппарата и с нарушениями зрения вход в здание доступен условно, так как требуется помощь персонала.

